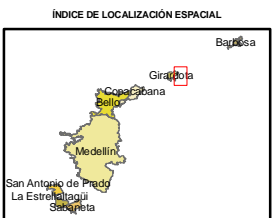
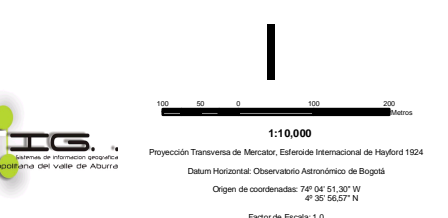
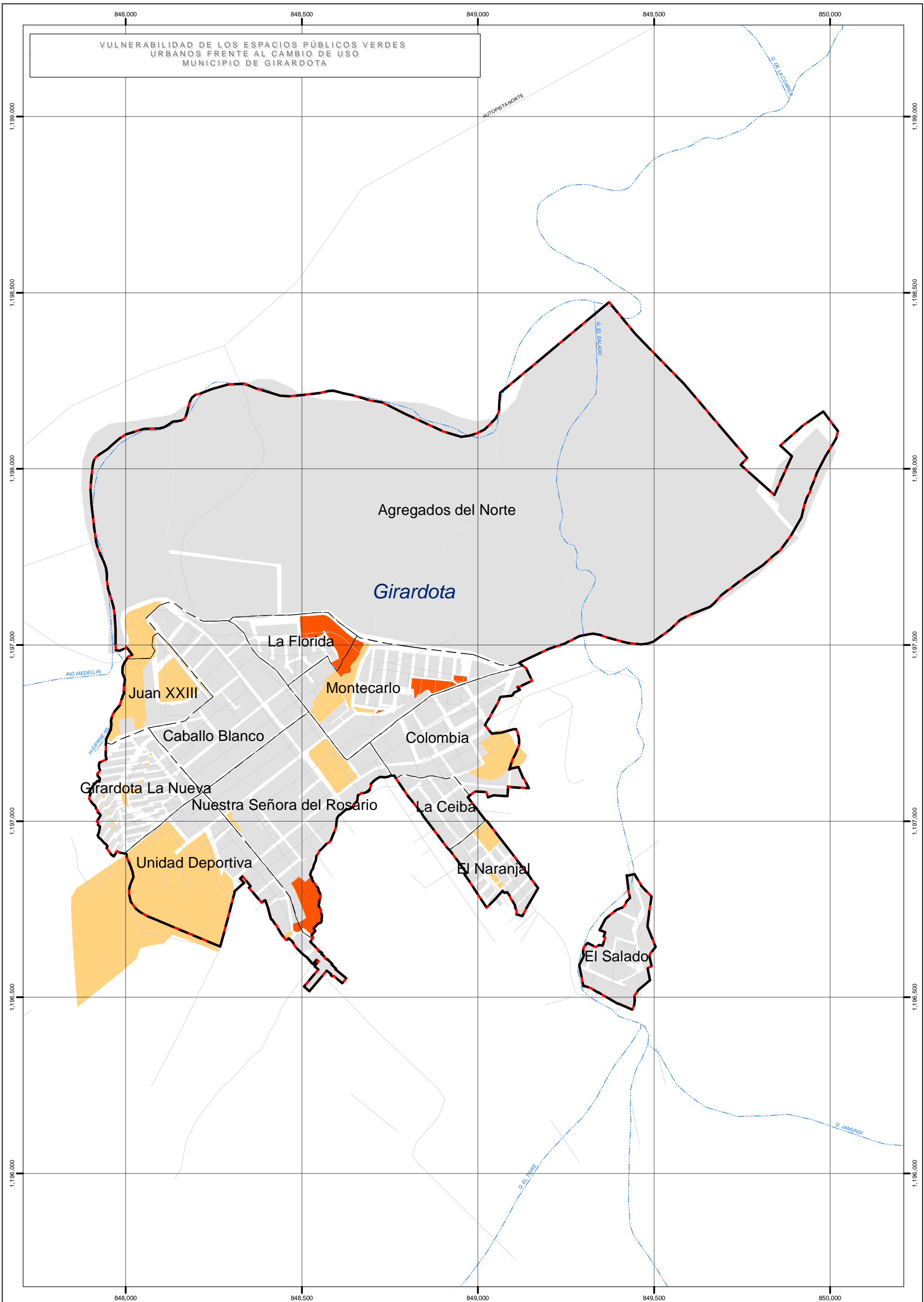


VULNERABILIDAD DE LOS ESPACIOS PÚBLICOS VERDES URBANOS FRENTE AL CAMBIO DE USO MUNICIPIO DE GIRARDOTA



- FUENTE DE INFORMACIÓN
- Área Metropolitana del Valle de Aburrá
  - POT's Municipios
  - Cartografía EPM
  - Aerofotografías de la zona
- LEYENDA TEMÁTICA
- Muy Baja
  - Baja
  - Moderada
  - Alta
  - Muy Alta

- CONVENIONES
- Límite Urbano
  - Límite de Comunas
  - Límite de Barrios
  - Red Vial
  - Red de drenajes

FORMULACIÓN DEL PLAN MAESTRO DE ZONAS VERDES DEL VALLE DE ABURRÁ	
Contenido:	Vulnerabilidad de los Espacios Públicos Verdes Urbanos Frente al Cambio de Uso
Autor:	CONSORCIO CONCOL - AIM CONSULTORIA COLOMBIANA S.A. Ingeniería Colombiana S.A. Ltda. Ingenieros Civiles
Fecha:	Febrero de 2007
Diseño:	CONCOL-AIM
Aprobo:	AMVA
Índice:	M4_EL_001_7_GI      Numeración: 4-1-7